

MĚŘÍTKA:  
1: 1000., 1: 100.

KÓTY NIVELETY:

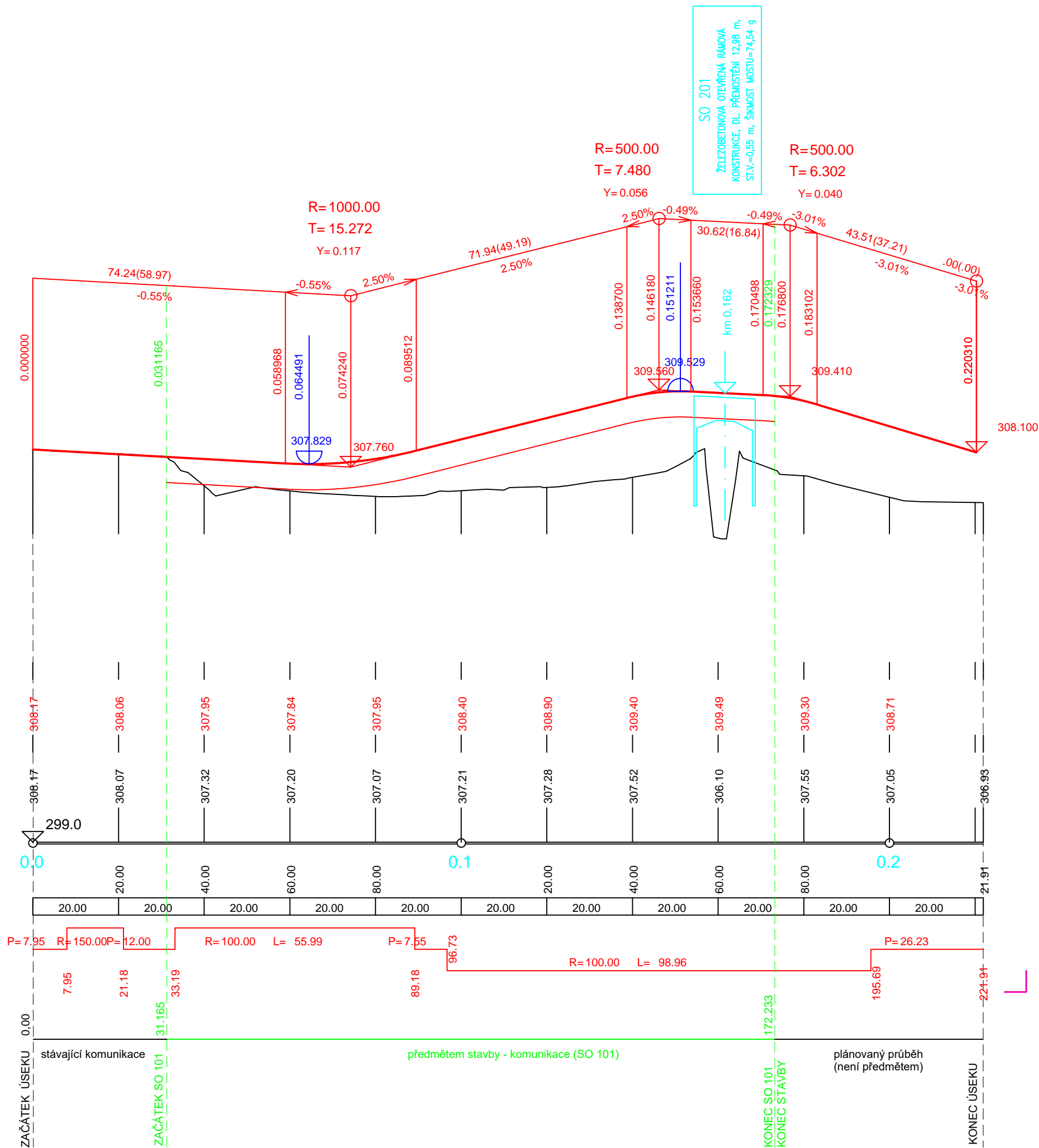
KÓTY TERÉNU:




SROVNÁVACÍ ROVINA:

STANIČENÍ:

VZDÁLENOST PŘ. ŘEZŮ:

SMĚROVÉ POMĚRY:



Investor: MĚSTO ŠUMPERK nám. Míru 1 787 01 Šumperk IČ: 00303461		Projektant:  Projekce / inženýring / stavby	
Zodp. projektant	Ing. Luděk Cekl		Cekr CZ s.r.o. Mazalova 57/2, 787 01 Šumperk IČ: 27821251 Tel: 588 517 980 email: info@cekr.cz.eu
Ved. projektant	Ing. Luděk Cekl		
Vypracoval	Ing. Jaroslav Havlík		
Kreslil	Ing. Jaroslav Havlík		
Kraj: Olomoucký	Kat. území: Šumperk		Formát 3A4
Název akce  PRŮMYSLOVÁ ZÓNA IV – ŠUMPERK		Měřítko	1:1000/100
		Datum	XI/2021
		Stupeň	PDPS
		Zak.číslo	0808–17/3
PODÉLNÝ PROFIL		Číslo výkresu 100.2.2	Číslo paré